

**Утверждена**  
**Постановлением Администрации МО "Смоленский район" Смоленской**  
(наименование документа об утверждении, включая наименования органов государственной власти или  
**области**  
органов местного самоуправления, принявших решение об утверждении схемы или  
подписавших соглашение о перераспределении земельных участков)

от \_\_\_\_\_ № \_\_\_\_\_







**Схема расположения земельного участка или земельных  
участков на кадастровом плане территории**

<b>Условный номер земельного участка</b>	<b>:ЗУ</b>	
	<small>(указывается в случае, если предусматривается образование двух и более земельных участков)</small>	
<b>Площадь земельного участка</b>	<b>17 м<sup>2</sup></b>	
	<small>(указывается проектная площадь образуемого земельного участка, вычисленная с использованием технологических и программных средств, в том числе размещенных на официальном сайте федерального органа исполнительной власти, уполномоченного Правительством Российской Федерации на осуществление государственного кадастрового учета, государственной регистрации прав, ведение Единого государственного реестра недвижимости и предоставление сведений, содержащихся в Едином государственном реестре недвижимости, в информационно-телекоммуникационной сети "Интернет" (далее - официальный сайт), с округлением до 1 квадратного метра. Указанное значение площади земельного участка может быть уточнено при проведении кадастровых работ не более чем на десять процентов)</small>	
<b>Обозначение характерных точек границ</b>	<b>Координаты, МСК_67, м</b>	
	<small>(указываются в случае подготовки схемы расположения земельного участка с использованием технологических и программных средств, в том числе размещенных на официальном сайте. Значения координат, полученные с использованием указанных технологических и программных средств, указываются с округлением до 0,01 метра)</small>	
	<b>X</b>	<b>Y</b>
<b>1</b>	<b>2</b>	<b>3</b>
н1	454 844,97	1 230 017,48
н2	454 843,25	1 230 018,85
н3	454 848,09	1 230 025,01
н4	454 849,83	1 230 023,66
н1	454 844,97	1 230 017,48



Масштаб 1:3 000

**Условные обозначения:**

-  - Формируемый земельный участок
-  - Граница земельного участка (части земельного участка), учтенная в ЕГРН
-  - Граница кадастрового квартала
-  - Граница охранной зоны
-  - Граница объекта капитального строительства
-  - Сх2 – производственная зона сельскохозяйственных предприятий
- 67:18:3850101** - Кадастровый квартал
- :3У - Номер образуемого земельного участка